





			ČÍSLO SOUPRAVY:
		PO PŘIPOMÍNKOVÉM ŘÍZENÍ	
REVIZE Č.	DATUM	ZMĚNA	

	EXPROJEKT s.r.o. Heršpická 758/13 619 00 Brno	tel. : +420 533 312 000 E-mail: info@exprojekt.cz ID: dh84e85
---	--	---

OBJEDNATEL:		<div><div><div>Správa železniční dopravní cesty Oblastní ředitelství Praha, Partyzánská 24, 170 00 Praha 7</div></div></div>			
HLAVNÍ INŽENÝR PROJEKTU Ing. David Rose 		ODPOVĚDNÝ PROJ. PS, SO Ing. Stanislav Sabo 	VYPRACOVAL Ing. Lucie Sikorová 	KONTROLOVAL Ing. Bohumil Brechta	
KRAJ: Středočeský		POVĚŘENÝ MŮ: Sedlec u Benátek nad Jizerou		STUPEŇ: DSP	
PD opravy mostu v km 56.738 na trati Praha hl.n. - Turnov Geodetická dokumentace				ZAK. ČÍSLO 145-2018	
				MĚŘITKO -	POČET FORMÁTŮ 5 x A4
				DATUM: 11/2018	
Údaje z katastru nemovitostí (pouze digitálně)				ČÁST DOKUM. I	PŘÍLOHA 2.2

VÝPIS Z KATASTRU NEMOVITOSTÍ
prokazující stav evidovaný k datu 26.11.2018 15:15:02

Okres **CZ0207 Mladá Boleslav**

Obec **529591 Sedlec**

Kat.území **746665 Sedlec u Benátek nad Jizerou**

List vlastnictví **41**

V kat. území jsou pozemky vedeny ve dvou číselných řadách (St. = stavební parcela)

A Vlastník, jiný oprávněný	Identifikátor	Podíl
----------------------------	---------------	-------

Vlastnické právo

Česká republika

00000001-001

Právo hospodařit s majetkem státu

**Správa železniční dopravní cesty, státní organizace,
Dlážděná 1003/7, Nové Město, 11000 Praha 1**

70994234

ČÁSTEČNÝ VÝPIS

B Nemovitosti

Pozemky

Parcela

Výměra[m2]

Druh pozemku

Způsob využití

Způsob ochrany

573/1

13538 ostatní plocha

dráha

573/2

3026 ostatní plocha

nepłodná půda

576/1

2427 ostatní plocha

dráha

B1 Věcná práva sloužící ve prospěch nemovitostí v části B - **Bez zápisu**

C Věcná práva zatěžující nemovitosti v části B včetně souvisejících údajů - **Bez zápisu**

D Poznámky a další obdobné údaje - **Bez zápisu**

Plomby a upozornění - **Bez zápisu**

E Nabývací tituly a jiné podklady zápisu

Listina

- o Ohlášení práva hospodařit s majetkem státu (§20 zák.č.77/2002 Sb.) zn.30998/2003 -Tech. ze dne 04.07.2003.

Z-5250/2003-207

Pro: **Správa železniční dopravní cesty, státní organizace, Dlážděná 1003/7, Nové Město, 11000 Praha 1** RČ/IČO: **70994234**

F Vztah bonitovaných půdně ekologických jednotek (BPEJ) k parcelám - **Bez zápisu**

Nemovitosti jsou v územním obvodu, ve kterém vykonává státní správu katastru nemovitostí ČR:
Katastrální úřad pro Středočeský kraj, Katastrální pracoviště Mladá Boleslav, kód: 207.

Vyhotovil:

Vyhotoveno: 26.11.2018 15:17:47

Český úřad zeměměřický a katastrální - SCD

Vyhotoveno dálkovým přístupem

Podpis, razítko:

Řízení PÚ:

VÝPIS Z KATASTRU NEMOVITOSTÍ
prokazující stav evidovaný k datu 26.11.2018 15:15:02

Okres **CZ0207 Mladá Boleslav** Obec **571814 Zdětín**
Kat.území **792373 Zdětín u Benátek nad Jizerou** List vlastnictví **94**
V kat. území jsou pozemky vedeny ve dvou číselných řadách (St. = stavební parcela)

A Vlastník, jiný oprávněný	Identifikátor	Podíl
Vlastnické právo		
České dráhy, a.s., nábřeží Ludvíka Svobody 1222/12, Nové Město, 11000 Praha 1	70994226	

ČÁSTEČNÝ VÝPIS

B Nemovitosti				
Pozemky				
Parcela	Výměra[m2]	Druh pozemku	Způsob využití	Způsob ochrany
1248/2	7758	ostatní plocha	dráha	

B1 Věcná práva sloužící ve prospěch nemovitostí v části B - **Bez zápisu**

C Věcná práva zatěžující nemovitosti v části B včetně souvisejících údajů - **Bez zápisu**

D Poznámky a další obdobné údaje - **Bez zápisu**

Plomby a upozornění - **Bez zápisu**

E Nabývací tituly a jiné podklady zápisu

Listina

- o Rozhodnutí pozemkového úřadu o výměně vlastnických práv v pozemkové úpravě 2/2004 -PÚ- 4486/99 ze dne 01.03.2004. Právní moc ke dni 16.03.2004.

Pro: České dráhy, a.s., nábřeží Ludvíka Svobody 1222/12, Nové Město, 11000 Praha 1	Z-3619/2004-207 RČ/IČO: 70994226
--	-------------------------------------

- o Zakladatelská listina Českých drah a.s. (§7 zák. 77/2002 Sb.) (+ Ohlášení ze dne 20.8.2003 čj. 1595/2003-07hg) ze dne 10.07.2002.

Pro: České dráhy, a.s., nábřeží Ludvíka Svobody 1222/12, Nové Město, 11000 Praha 1	Z-11567/2005-207 RČ/IČO: 70994226
--	--------------------------------------

F Vztah bonitovaných půdně ekologických jednotek (BPEJ) k parcelám - **Bez zápisu**

Nemovitosti jsou v územním obvodu, ve kterém vykonává státní správu katastru nemovitostí ČR:
Katastrální úřad pro Středočeský kraj, Katastrální pracoviště Mladá Boleslav, kód: 207.

Vyhotovil:
Český úřad zeměměřický a katastrální - SCD
Vyhotoveno dálkovým přístupem

Vyhotoveno: 26.11.2018 15:18:31

Podpis, razítko:

Řízení PÚ:

VÝPIS Z KATASTRU NEMOVITOSTÍ
prokazující stav evidovaný k datu 26.11.2018 15:15:02

Okres CZ0207 Mladá Boleslav

Obec 571814 Zdětín

Kat.území 792373 Zdětín u Benátek nad Jizerou

List vlastnictví 395

V kat. území jsou pozemky vedeny ve dvou číselných řadách (St. = stavební parcela)

A Vlastník, jiný oprávněný	Identifikátor	Podíl
----------------------------	---------------	-------

Vlastnické právo

Česká republika

00000001-001

Právo hospodařit s majetkem státu

Správa železniční dopravní cesty, státní organizace,
Dlážděná 1003/7, Nové Město, 11000 Praha 1

70994234

ČÁSTEČNÝ VÝPIS

B Nemovitosti

Pozemky

Parcela

Výměra[m2]

Druh pozemku

Způsob využití

Způsob ochrany

1247

3627 ostatní plocha

dráha

1248/1

2435 ostatní plocha

dráha

B1 Věcná práva sloužící ve prospěch nemovitostí v části B - **Bez zápisu**

C Věcná práva zatěžující nemovitosti v části B včetně souvisejících údajů - **Bez zápisu**

D Poznámky a další obdobné údaje - **Bez zápisu**

Plomby a upozornění - **Bez zápisu**

E Nabývací tituly a jiné podklady zápisu

Listina

- o Rozhodnutí pozemkového úřadu o výměně vlastnických práv v pozemkové úpravě 2/2004 -PÚ- 4486/99 ze dne 01.03.2004. Právní moc ke dni 16.03.2004.

Z-3619/2004-207

Pro: Česká republika

RČ/IČO: 00000001-001

- o Ohlášení práva hospodařit s majetkem státu (§20 zák.č.77/2002 Sb.) čj. 1595/2003-07hg ze dne 20.08.2003.

Z-11567/2005-207

Pro: Česká republika

RČ/IČO: 00000001-001

Správa železniční dopravní cesty, státní organizace, Dlážděná
1003/7, Nové Město, 11000 Praha 1

70994234

F Vztah bonitovaných půdně ekologických jednotek (BPEJ) k parcelám - **Bez zápisu**

VÝPIS Z KATASTRU NEMOVITOSTÍ
prokazující stav evidovaný k datu 26.11.2018 15:15:02

Okres **CZ0207 Mladá Boleslav**

Obec **571814 Zdětín**

Kat.území **792373 Zdětín u Benátek nad
Jizerou**

List vlastnictví **395**

V kat. území jsou pozemky vedeny ve dvou číselných řadách (St. = stavební parcela)

Nemovitosti jsou v územním obvodu, ve kterém vykonává státní správu katastru nemovitostí ČR:
Katastrální úřad pro Středočeský kraj, Katastrální pracoviště Mladá Boleslav, kód: 207.

Vyhotovil:
Český úřad zeměměřický a katastrální - SCD
Vyhotoveno dálkovým přístupem

Vyhotoveno: 26.11.2018 15:18:31

Podpis, razítko:

Řízení PÚ: